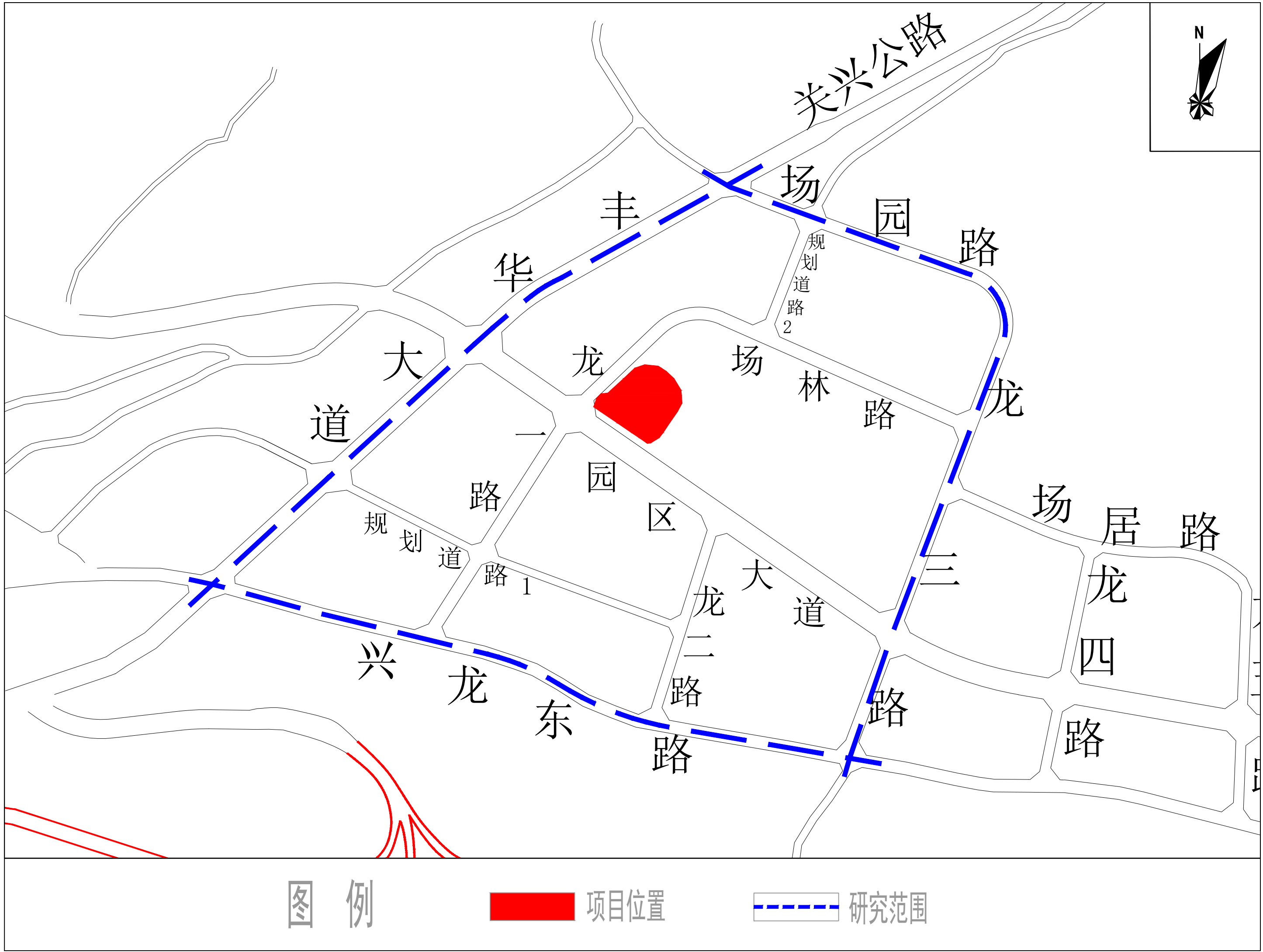
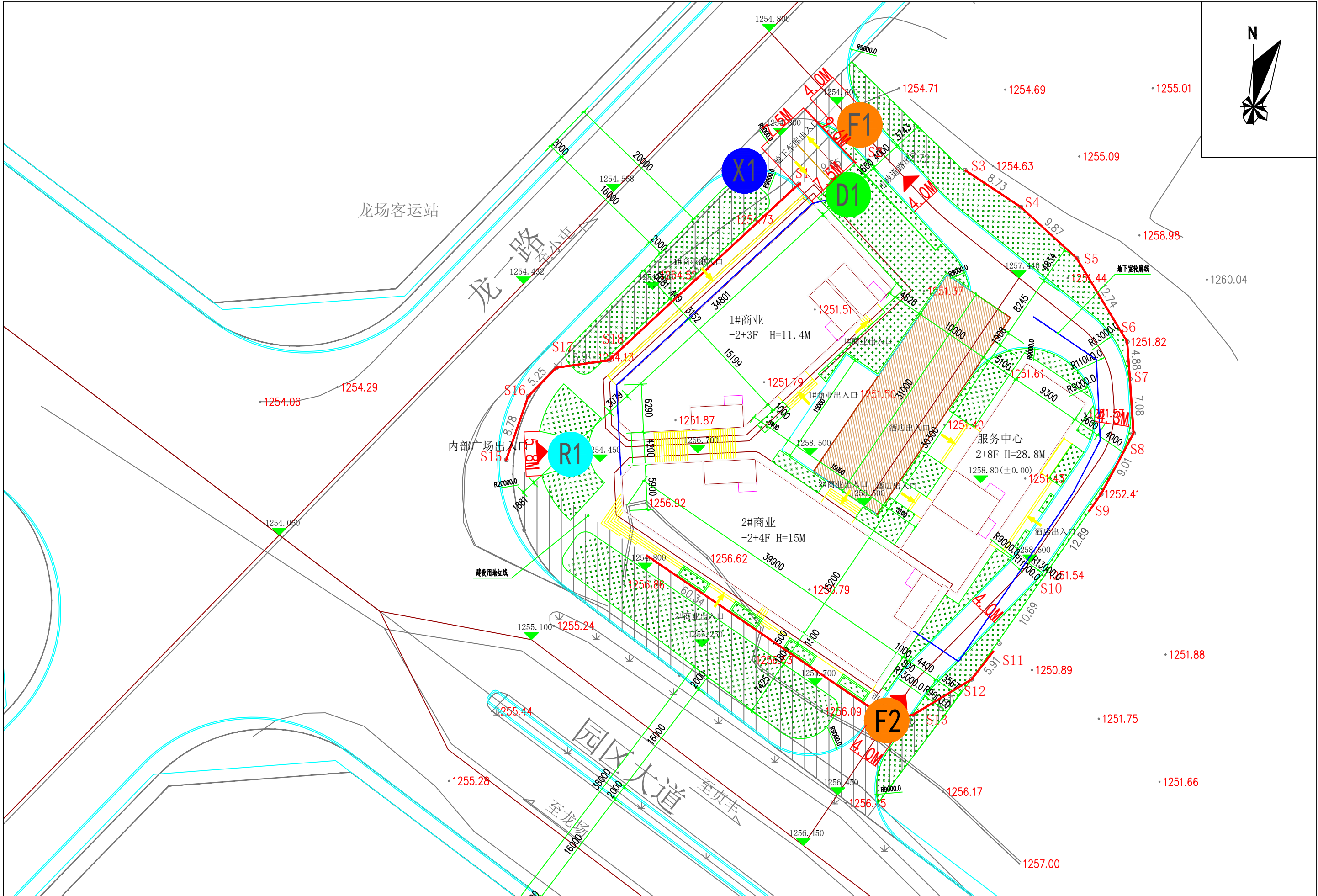


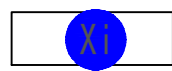
附图一 项目研究范围示意图





附图二 项目总平面图

图 例



机动车出入口



地下车库出入口


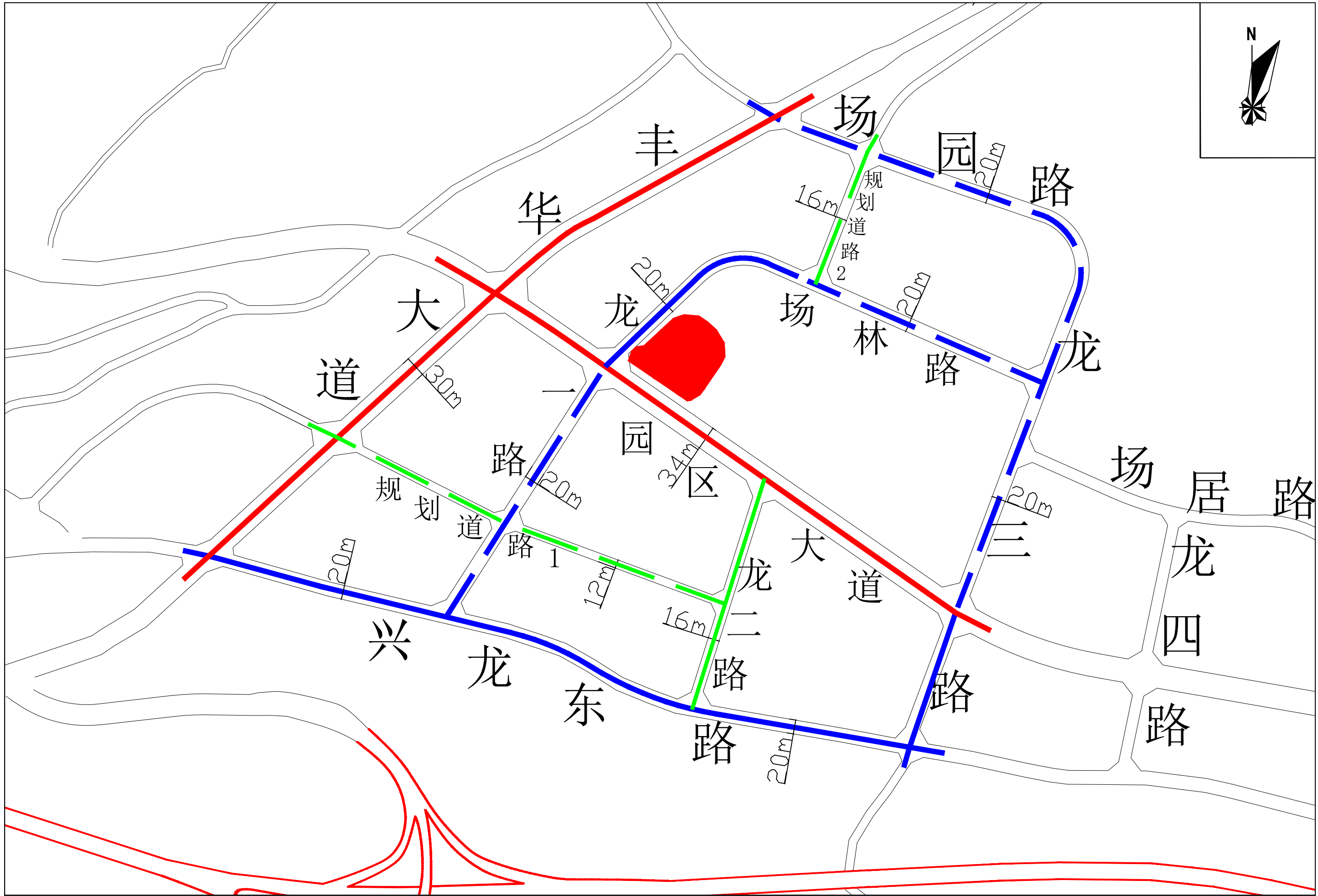


人行出入口

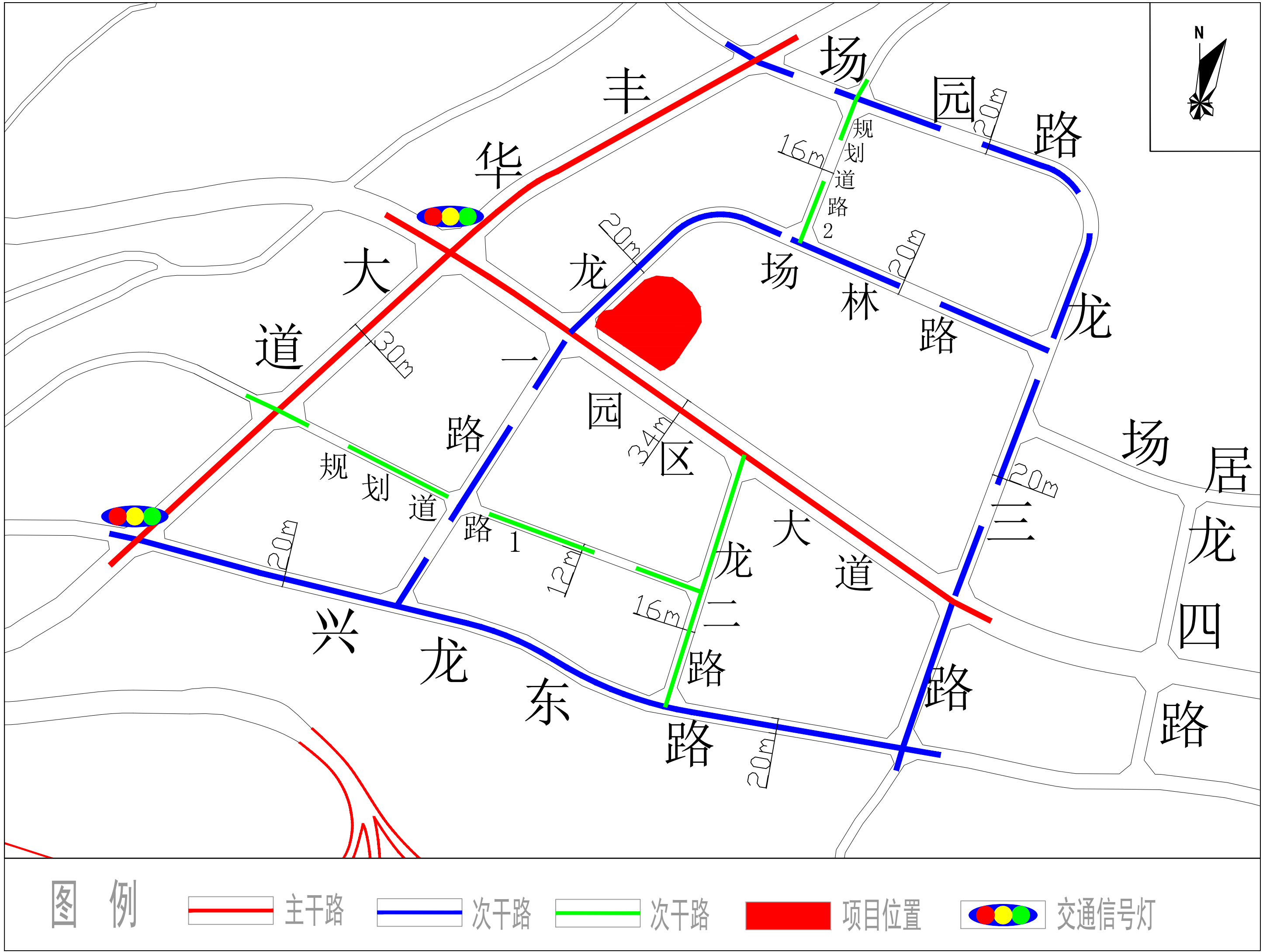


消防出入口

附图三 区域道路现状示意图

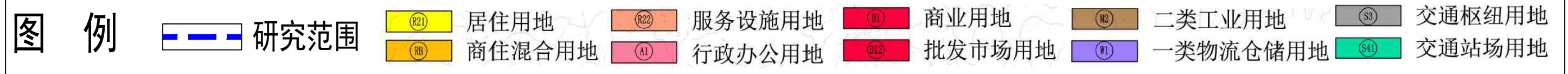


附图四 道路交通管理现状示意图

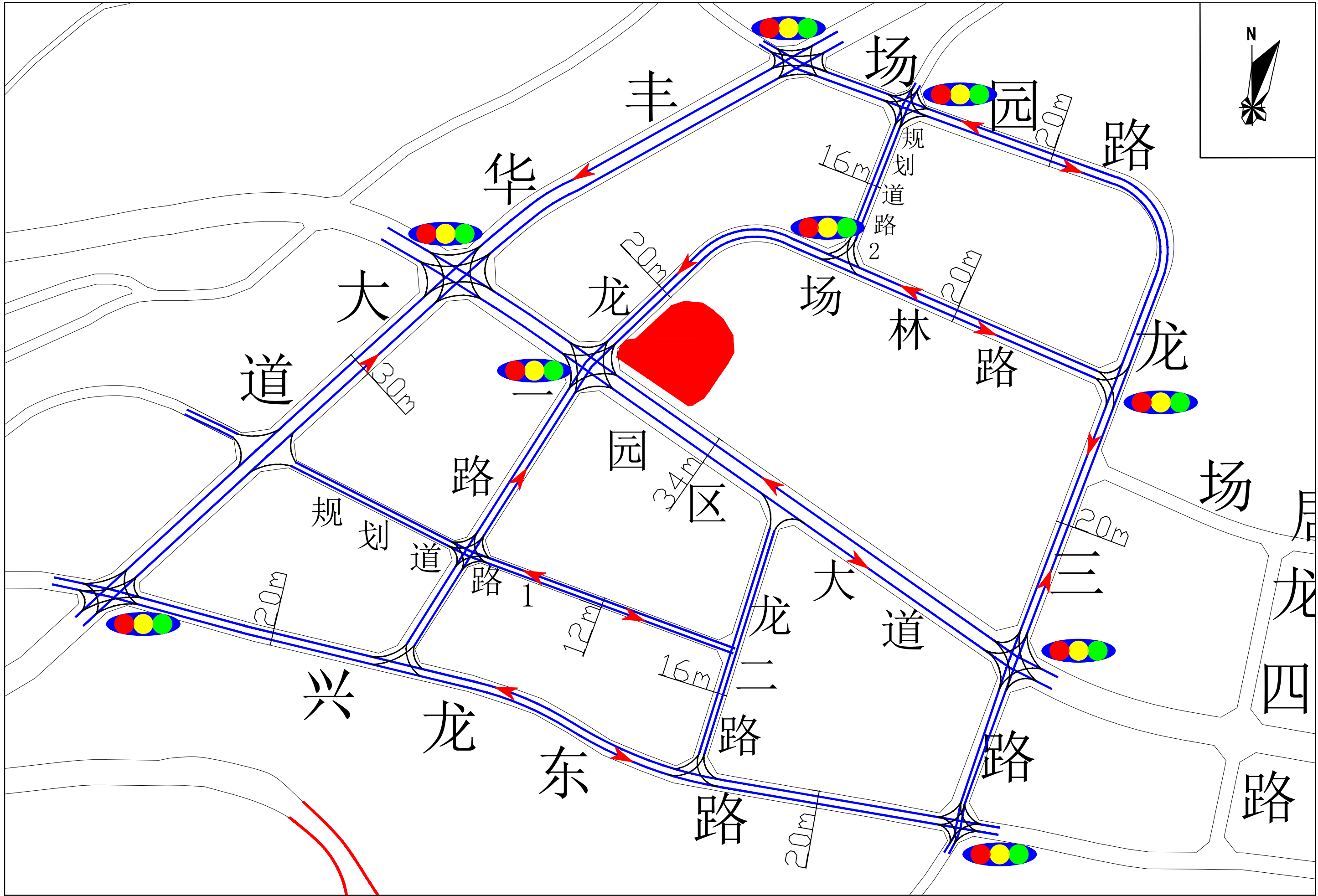




附图六 土地利用规划



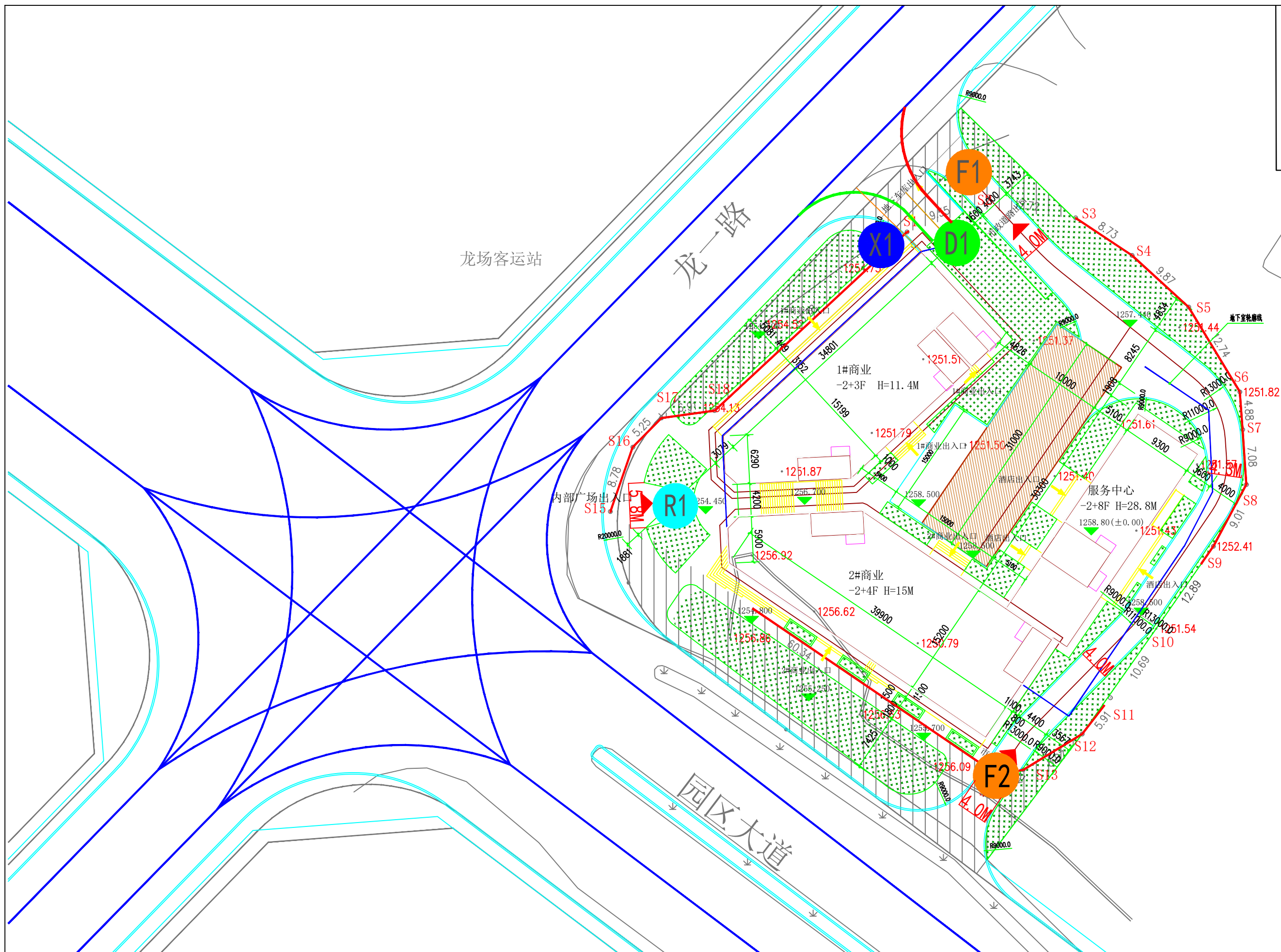
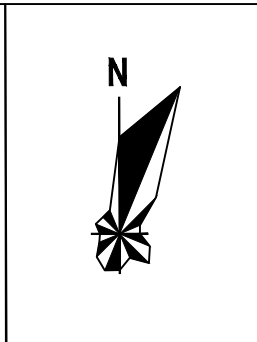
附图七 区域交通组织示意图




图例


-  交通组织流线
-  项目位置
-  交通信号灯


项目地面交通组织流线





图例

 机动车出入口

 地下车库出入口

 外部交通流线

 机动车进入项目流线

 机动车离开项目流线

到达项目交通流线示意图



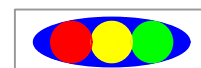
图 例



交通组织流线


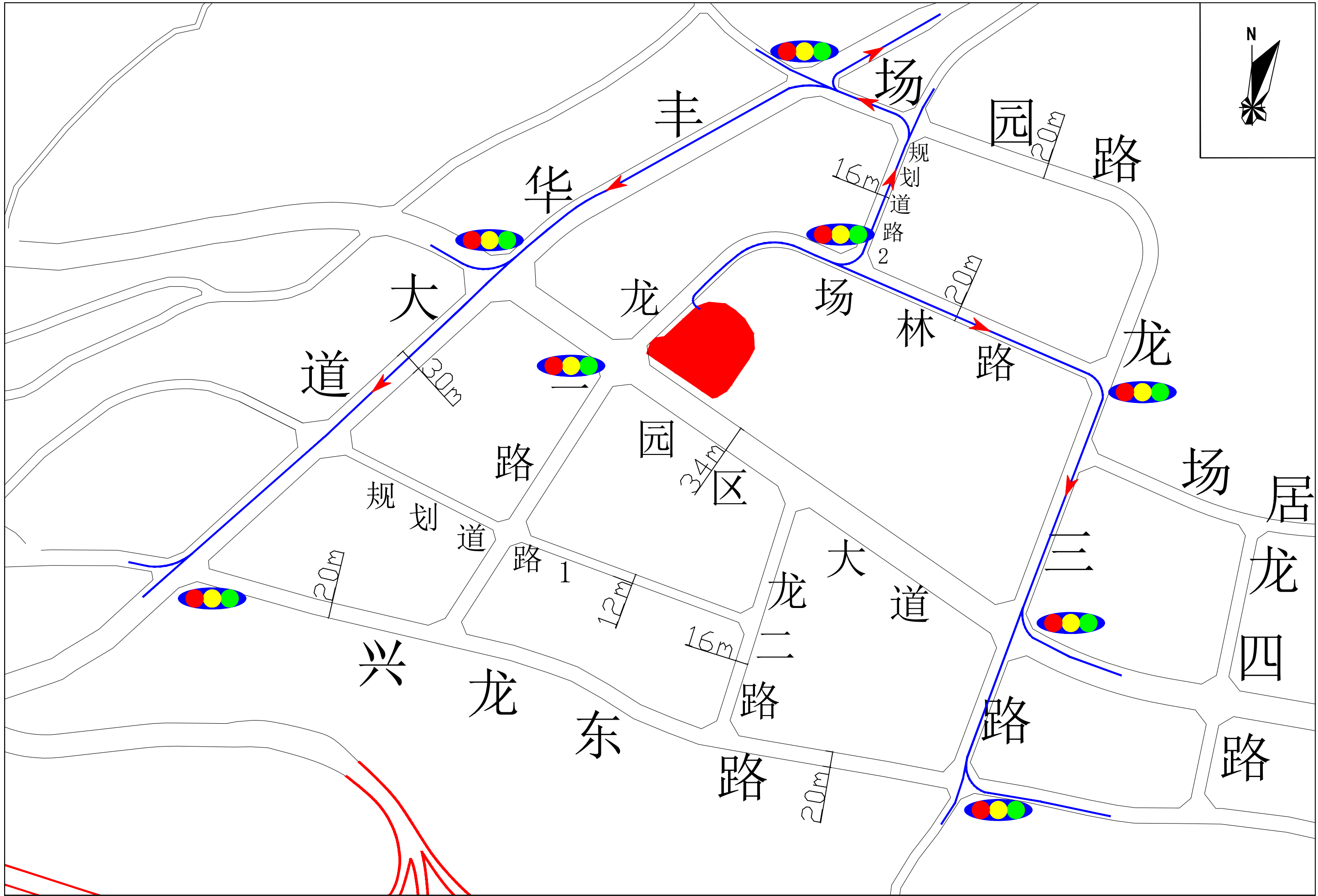


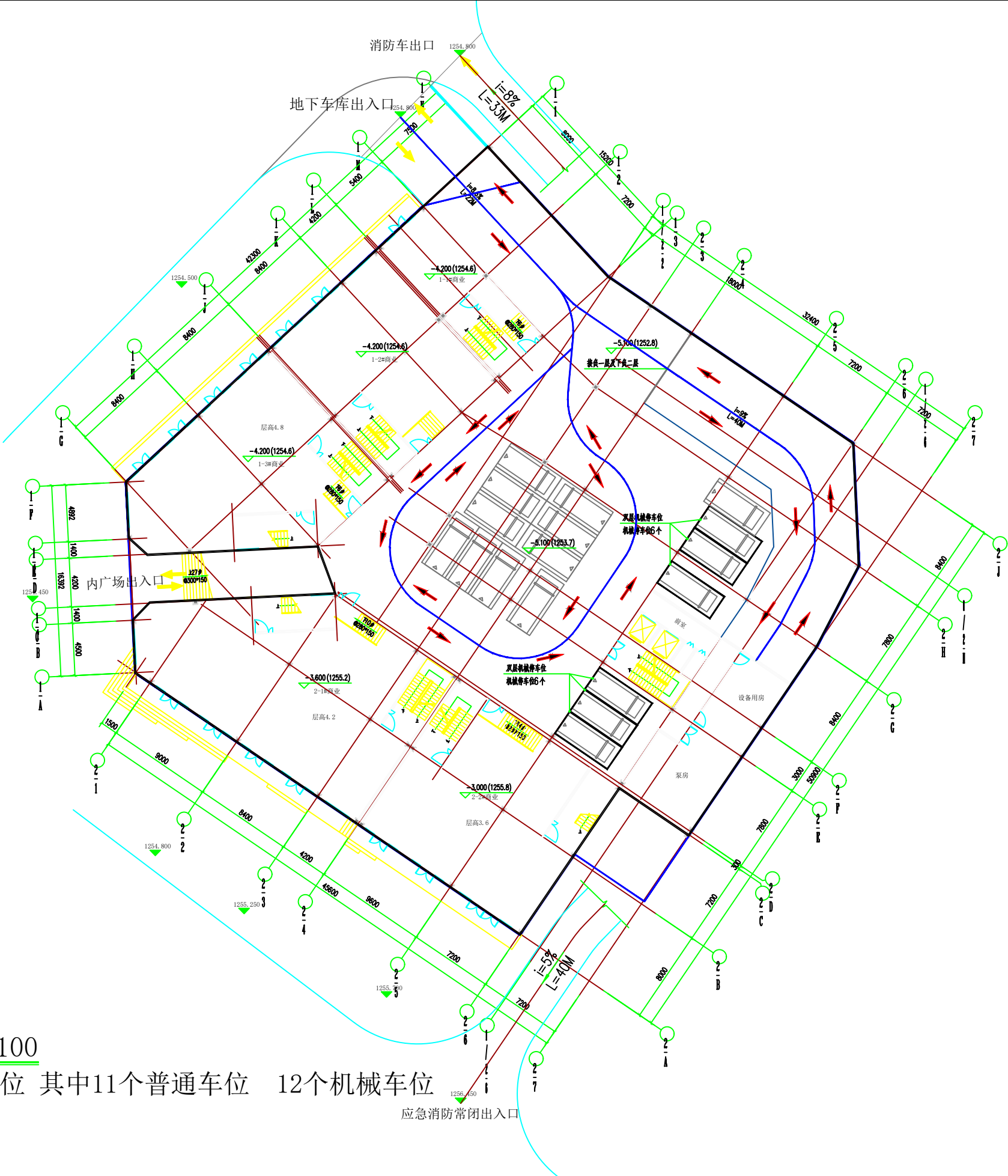
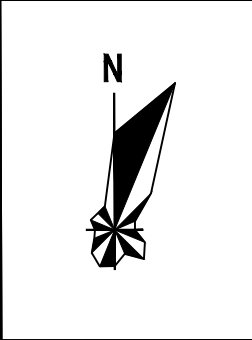
项目位置



交通信号灯

附图十 离开项目交通流线示意图






负一层平面图 1:100

本层建筑面积2499.63m², 规划23个车位 其中11个普通车位 12个机械车位

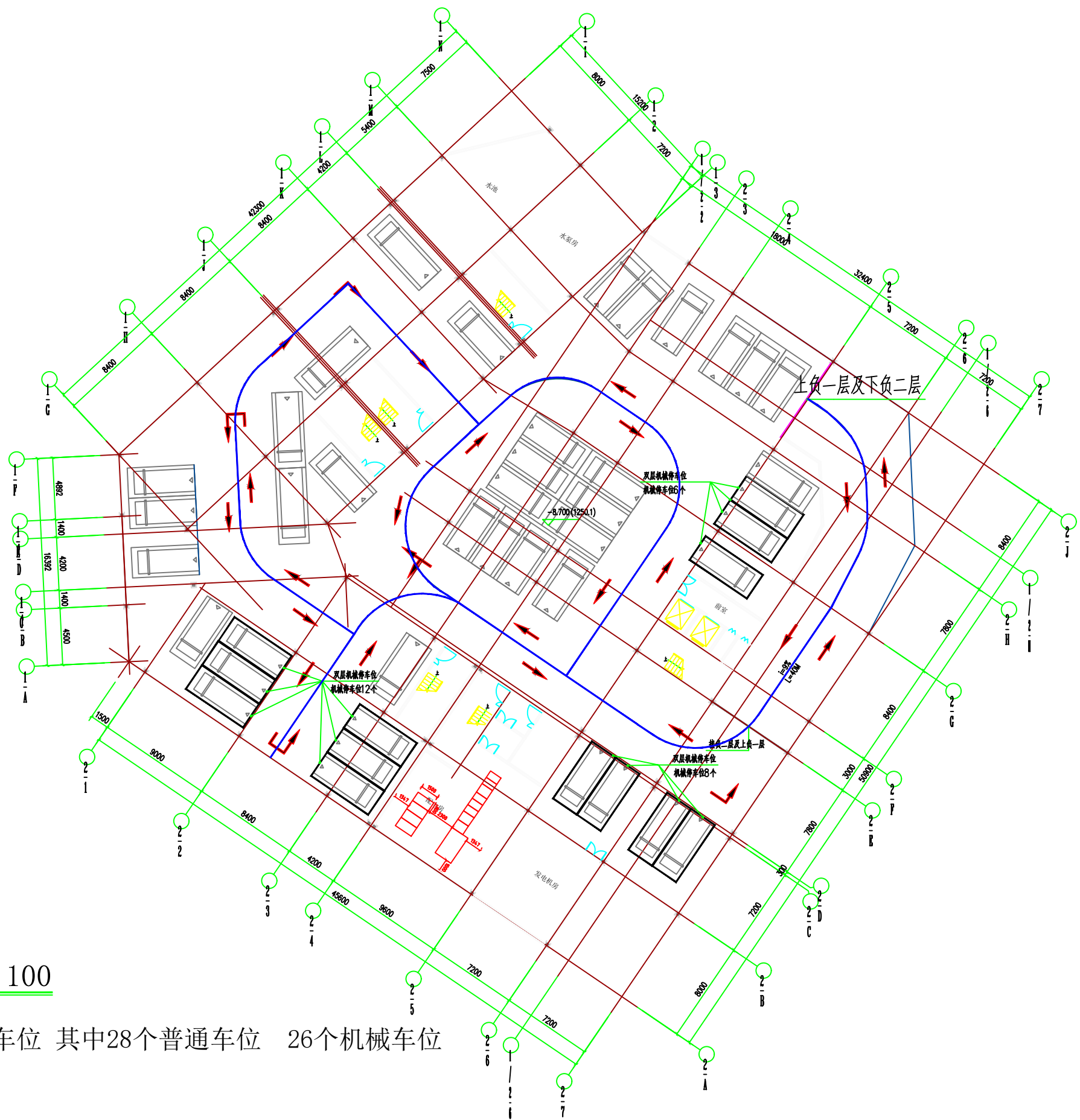
图 例



地下交通流线



机动车流向




负二层平面图 1:100

本层建筑面积2605.19m² 规划54个车位 其中28个普通车位 26个机械车位

图 例

 地下交通流线

 机动车流向